



República Árabe Saharaui Democrática

Anotaciones sobre la República Árabe Saharaui

17 de nov-19 de diciembre, 2014

INDICE

I.	Datos Generales.....	1-3
II.	Ficha Técnica	3
III.	Cronología del conflicto.....	4-6
IV.	Historia antigua.....	6-9
V.	Historia reciente.....	9
VI.	Formación del Frente Polisario.....	10
VII.	Situación actual.....	12-15
VIII.	Estado Saharaui.....	15-20
IX.	Grupos Políticos.....	20-23
X.	Recursos Naturales.....	23-24
XI.	Relaciones con Nicaragua.....	25
XII.	Anexos	26

I. Datos Generales

- Se le reconoce con el nombre oficial de la República Árabe Saharaui Democrática.
- Idioma Oficiales: Árabe y Español.
- Gentilicio: Sarahui.
- Es uno de los 16 integrantes de la lista de los territorios no autónomos de la Naciones Unidas bajo supervisión del comité de descolonización.
- Es una nación sin estado formada por la antigua provincia española del Sahara Español anexada en 1976 a Marruecos y Mauritania, y luego completamente ocupada por Marruecos en agosto de 1979 al retirarse Mauritania de la zona que ocupaba.
- El territorio de la RASD se extiende sobre una superficie de 266,000 km² (casi la mitad de Francia o los 3/5 de España, o 2 veces Nicaragua) su población asciende a los 513,000 Saharais
- Su capital provisionalmente es Bir-Lehlu (actualmente campos de refugiados bajo control Saharaui) mientras se espera la liberación de El Aaiún capital política y administrativa actualmente bajo la ocupación marroquí.
- Moneda: Peseta Saharaui / Dirham de Marruecos.
- Su clima continental semidesértico ha sido caracterizado por repentinas oscilaciones de la temperatura entre el día y la noche (de 0C a 65°C) con precipitaciones irregulares de 30 mm.
- En cuanto a su fauna y flora el territorio Saharaui, es rico en avifauna. La fauna alada tiene una densidad de 700 aves por cada 20 km, aunque es de lamentar que varias especies están hoy en trance de extinción por el efecto combinado de la sequía y de la guerra. La vegetación crece particularmente en las regiones húmedas contando con más de 200 especies de plantas entre naranjos, olivos y legumbres.
- Entre sus recursos, la región es rica en fosfato, grandes reservas de petróleo y gas natural, uranio, plomo, oro, zinc y titanio. La región costera del Sahara Occidental es una de las zonas más ricas en pesca del mundo.
- Las riberas del Saguia el-Hamra son fértiles, así como su valle donde se cultivan especialmente cereales. Otros cultivos también son posibles en las vertientes de la sierra de Zemur así como en los alrededores del Rio de Oro se cultivan cereales y legumbres.



El Sahara Occidental o Sáhara Occidental es un territorio de África situado en el extremo occidental del desierto del Sahara, a orillas del Océano Atlántico. Es uno de los 17 territorios no autónomos bajo supervisión del Comité de Descolonización de las Naciones Unidas, con el fin de eliminar el colonialismo.

Fue introducido en la lista de los territorios no autónomos en 1960 en la Resolución 1542 (XV) de la Asamblea General de la ONU, de 15 de diciembre de dicho año, cuando era una colonia española. Su proceso de descolonización fue interrumpido en 1976, cuando su potencia colonial, España, abandonó el Sahara Occidental en manos de Marruecos y Mauritania.

El territorio está ocupado actualmente casi en su totalidad por Marruecos, aunque la soberanía marroquí no es reconocida ni por las Naciones Unidas ni por ningún país del mundo, y es rechazada por el Frente Polisario, que proclamó su independencia en 1976 creando el estado de la República Árabe Saharaui Democrática (RASD), reconocido hasta el momento por más de cuarenta países. La RASD administra la región no controlada por Marruecos, el cual denomina oficialmente al territorio como sus provincias meridionales.

Datos Generales	
Región: Sahara Occidental	Población: Árabe- Negra-Berberisca (probablemente unos 250,000)
Nombre: República Árabe Saharaui Democrática (RASD).	Capital: El Aaiún (provisionalmente Bir-Lehloe)
	Presidente: Mohamed Abdelaziz.
Independencia: 27 de Febrero de 1976	Sistema de Gobierno: semi-presidencialista.
Capital temporal: Bir- Lehloe (territorios liberados del Sahara)	Sistema de Gobierno: semi-presidencialista.
Nacionalidad: saharauí	Principales recursos: Fosfatos, Hidrocarburos, Pesca, Minerales.
Idioma: Hasanía (Árabe) y español	Moneda: Peseta Saharaui.
Superficie: 266,000 km	
Principales Ciudades de la RASD: El Aaiun, Dakhla, Smara, Bujdur, Daora, Laguera, Auserd, Dcheira, Hauza, Tifariti, Bir-Lehlou, etc.	Otros elementos: Miembro de la Unidad Africana de Naciones. Reconocida por más de ochenta países en el mundo representada por su movimiento de liberación Frente Polisario en las Naciones Unidas.

Cronología del conflicto

- **Siglo VIII.** La población primitiva se desplegó hacia el sur ante el avance de los bereberes¹ del norte previo a la penetración árabe.
- **XII-XIII.** Los árabes de las tribus Hassan, Beni Maquil (tribus originarias de la península Arábiga) quienes llegaron al Sahara y a sus comarcas limítrofes se mezclaron con las poblaciones berberiscas de Sanhadja que vivían en esta región dando lugar a una mezcla Árabe-Negra-berberisca con una amalgama de lengua, religión, territorio y hábitos esenciales comunes conformando etnias uniformes e interrelacionadas. Desde este punto de vista los colectivos saharauis se han considerado como pueblo.
- **1884.** En la conferencia de Berlín para asuntos de África se le reconoció a España una extensión de desierto adyacente a la zona costera del Rio de Oro. España coloniza de esta manera el Sahara Occidental.
- **1900.** Francia y España firman un acuerdo que reduce a la mitad el territorio dominado por España. Las tribus saharauis firman un sometimiento amistoso.
- **1920.** La colonia se constituyó en el Protectorado del Rio de Oro.
- **1954.** El Sahara Occidental se convirtió en Provincia Española. Marruecos reclama el territorio. Guerra Ifni entre España y Marruecos.
- **1958.** Se firma el acuerdo de Angra de Cintra² fijándose los límites del Sahara Español y se establece la cesión de los territorios septentrionales de la zona del Rio de Oro.
- **1963.** El Sahara Español es denominado por las Naciones Unidas como Territorio “no-autónomo” con derecho a la autodeterminación.
- **1966.** El Comité de las Naciones Unidas inicia estudios sobre la autodeterminación del Sahara Occidental.
- **1967.** España accede a organizar un referéndum para determinar la autonomía del Sahara Español. Su independencia fue planteada por la ONU pero ello contrajo disputas entre España, Mauritania y Marruecos.
- **1970.** Nace la lucha por la autodeterminación encabezada por la Organización Avanzada para la Liberación del Sahara de la que posteriormente surge el Frente POLISARIO (Organización que gobierna hoy los territorios liberados del Sahara Occidental).

1. ¹Los bereberes son las personas que pertenecen a un conjunto de etnias autóctonas del norte de África, denominado Tamazgha. Se distribuyen desde el océano Atlántico al oasis de Siwa, en Egipto, como puntos extremos occidental y oriental respectivamente; y desde la costa del mar Mediterráneo, al norte, hasta el Sahel, como límite sur.

2. ² Este acuerdo entre España y Marruecos ponía fin a la guerra de Ifni, en la que los irregulares marroquíes del Ejército de Liberación Marroquí habían atacado las guarniciones españolas en Ifni, Cabo Juby y el norte del Sáhara Occidental llegando a dominar el interior y dejando a las tropas españolas confinadas a las plazas de la costa. Cabo Juby, la zona sur del protectorado español de Marruecos según el tratado firmado entre España y Francia en 1912 no había sido cedida a Marruecos al alcanzar la independencia en 1956.

- **1975.** En octubre el tribunal de justicia de La Haya condena las pretensiones de Marruecos y Mauritania sobre el territorio. En noviembre, aprovechando que Franco ³(en España) agoniza, el rey de Marruecos organiza una marcha (Marcha Verde) en la que unas 350,000 personas cruzan la frontera desde Marruecos. A finales de noviembre se firman los acuerdos de Madrid, en consecuencia, se estableció una administración tripartita temporal para la región formado por Marruecos, España y Mauritania, la cual España abandona y cede sus territorios a las otras dos Naciones.
- **1976.** La retirada de España el 26 de febrero provoca que el Frente Polisario declare la guerra a Marruecos y Mauritania tras la repartición del territorio. Los saharauis se refugian en campamentos en Tinduf, Argelia creando su gobierno en el exilio y autoproclamándose la República Árabe Saharaui Democrática el 27 de febrero de 1976.
- **1976-1979.** La guerra enfrentó al movimiento liberador “Frente Polisario” quienes eran apoyados por Argelia contra Marruecos y Mauritania.
- **1979.** Mauritania reconoce al Frente Polisario y renuncia a la parte del territorio que había ocupado.
- **1980.** Marruecos se anexiona unilateralmente la parte a la que renunció Mauritania.
- **1981.** Marruecos acepta la celebración de un referéndum del Sahara Occidental.
- **1984.** La República Árabe Saharaui Democrática es admitida como estado miembro de la Unión Africana⁴ pero no logra aún el reconocimiento por la ONU.
- **1991.** La ONU aprueba una resolución que detalla un plan de apoyo y crea el MINURSO (Misión de las Naciones Unidas para el Referéndum del Sahara Occidental).
- **2001.** James Baker enviado personal para el Sahara propone un plan de autonomía bajo el gobierno Marroquí. El Polisario y Argelia rechazan el plan.
- **2003.** El segundo plan de Baker propone la autonomía del pueblo saharauí bajo el gobierno marroquí por solo 4 años realizando elecciones municipales y consecuentemente se produciría el referéndum de autodeterminación para el año 2007 o 2008. El Polisario aceptó el plan pero Marruecos lo rechazó.
- **2004.** El Polisario libera sus últimos prisioneros de guerra marroquíes.
- **2007.** El Frente Polisario y Marruecos envían a la ONU sus planes para determinar el futuro del Sahara Occidental. El Polisario envía sus planes de celebración del referéndum. El segundo sus planes de autonomía bajo el gobierno marroquí.

3. ³ Francisco Franco fue un militar y dictador español integrante del Golpe de Estado en julio de 1936 que desembocó en la Guerra Civil Española.

4. La RASD es miembro fundador de la Unión Africana y es reconocida completamente por la misma el 22 de febrero 1982.

El territorio del Sáhara Occidental



Historia Antigua

Los primeros habitantes del Sahara inicialmente fueron de las mismas etnias que habitaban las otras partes del Gran Sahara, sedentarios Bereberes – Negros, viviendo durante casi diez mil años de la pesca, la caza, la agricultura y la ganadería gracias a la existencia de aguas subterráneas.

Los saharauis han sido esencialmente ganaderos, pescadores, labradores, artesanos, comerciantes, morabitos (persona sumamente religiosa considerada en algunos países árabes con cierto grado de santidad) y sobre todo guerreros. Otra buena parte ha sido nómada viviendo en tiendas y desplazándose montados en camello, que fue introducido en el siglo I de la época cristiana el cual era un medio de subsistencia y un arma de combate. Sin embargo, la población nómada y sedentaria ha coexistido por mucho tiempo en el Sahara, los sedentarios se dedicaron al cultivo de los oasis y los nómadas al pastoreo y a la guerra a consecuencia de los cambios en el tiempo, tales como la vida moderna y la colonización, la acción de los gobiernos independientes y los procesos de descolonización.

Resistencia anticolonial

Antes de caer bajo el dominio de la colonización española oficialmente en 1884, el Sahara Occidental resistió a numerosas tentativas europeas y marroquíes de dominación llevada a cabo por países como Portugal, Holanda, Marruecos, Francia e Inglaterra. El primer objetivo de la mayoría de estas tentativas era comerciar libremente con oro, esclavos y apropiarse del territorio Saharai.

El Asunto de la defensa del territorio se convirtió en un asunto de todas las tribus que poblaban el area y el sentimiento tribalista de pertenencia a una misma comunidad y un mismo pueblo empezó a crecer. Es así como los Saharauis y todas sus tribus se opusieron con choques frecuentes formando operaciones de gran envergadura en contra de las fuerzas españolas, francesas y marroquíes.

Historia Moderna

En el siglo XIX la población del Sáhara Occidental construye una sólida organización en comunidades nómadas y seminómadas que viven de la ganadería y del comercio a través del desierto. Al mismo tiempo, y por el impulso colonial francés, son expulsados del territorio mauritano y controlados desde allí por vía militar. Por su parte, España necesitaba ampliar su poder colonial en África a medida que perdía sus territorios en América lo que produce la entrada de España en el Sáhara Occidental.

El Sáhara Occidental fue sometido a una potencia extranjera como lo era el agonizante imperio español en ese entonces, y precisamente en las peores condiciones posibles sometida a un país que jamás iba a intentar defender ese territorio y su población como hubiese correspondido, y cuya desorganización interna en las siguientes décadas se iba a traducir en una sucesión de actos irresponsables que dejarían al pueblo saharauí en la indefensión y desamparo que, en conjunción con otros factores, le han llevado a su actual posición.



Apenas un mes después de la firma del tratado (la Conferencia de Berlín), el gobierno español toma la decisión unilateral de tomar bajo su protección los territorios del Sáhara Occidental, ya incluso con nombres castellanos (Villa Cisneros, Cabo Bojador) por la proximidad de la Conferencia de Berlín en la que se decidiría el reparto de África⁵. En consecuencia lo que hoy se conoce como Sáhara Occidental fue anteriormente el Sáhara Español, la provincia número 53, cuyos habitantes ,nativos y colonos, gozaban de nacionalidad española, identidad y pasaporte español, un hecho histórico que pasa inadvertido para la inmensa mayoría de la población actual, especialmente entre los jóvenes nacidos en democracia que ignoran que Franco quiso emular el sueño colonial panhispánico en este pedazo de costa africana tan grande como la mitad de la península y que la muerte del dictador supuso un final dramático y acelerado.

Se calcula que 20.000 españoles vivieron en el Sahara Occidental. La sociedad colonial era fuertemente jerarquizada en estratos sociales desiguales. Los saharauis eran los nativos y apenas tenían contacto con los españoles, más allá del personal doméstico.

Historia reciente.

Descolonización abortada

El proceso de descolonización del Sahara empezó en 1956 en Naciones Unidas cuando España ingresó en la ONU. Madrid negó durante casi tres años su calidad de país colonizador y fue hasta noviembre de 1958 que reconoció que poseía «provincias ultramarinas» anunciando en noviembre de 1960 que estaba dispuesta a transmitir a la ONU información sobre estos territorios.

⁵ La conferencia de Berlín, celebrada entre el 15 de noviembre de 1884 y el 26 de febrero de 1885 en la ciudad de Berlín fue convocada por Francia y el Reino Unido y organizada por el Canciller, Otto Von Bismarck, con el fin de resolver los problemas que planteaba la expansión colonial en África y resolver su repartición.

El 16 de octubre de 1964 el Comité de descolonización aprobó una resolución en la cual se rogaba con insistencia al gobierno español «que tomara inmediatamente medidas con el propósito de aplicar plenamente e incondicionalmente las disposiciones de la declaración sobre la otorgación de la independencia a los países y a los pueblos coloniales» dentro de ellos la región del Sahara occidental. En su resolución del 16 de noviembre de 1966 (A/AC. 109/214), el Comité Especial distinguió claramente el Sahara Occidental y los otros territorios bajo dominación española dedicándole un párrafo específico: el Comité « insta a la potencia administradora a crear sin demora las condiciones necesarias para asegurar el ejercicio de los derechos de la población autóctona del Sahara a la autodeterminación y a la independencia»>>.

A su vez, el 20 de diciembre de 1966, en su resolución 2229 (XXI) la Asamblea General pidió a la potencia administradora que fijara lo más pronto posible «conforme a las aspiraciones de la población autóctona del Sahara, consultando a los gobiernos marroquí y mauritano, y cualquier otra parte interesada, las modalidades de la organización de un referéndum auspiciado por la Organización de Naciones Unidas para permitir a la población del territorio que ejerciera libremente su derecho a la autodeterminación y con este fin :

Formación del Frente Polisario

Varios grupos de saharauis (estudiantes saharauis en Marruecos, trabajadores y soldados del sahara español, refugiados de Mauritania) conforman el 10 de mayo de 1973 en Zouérate (Mauritania), el Frente Polisario (Frente Popular para la Liberación de Saguia, el Hamra y Río de Oro) con el propósito de alcanzar, en un principio, la independencia del territorio del dominio colonial español.

En 1975 España anuncia sus planes de conceder mayor autonomía al Sahara Occidental con lo que Marruecos no estaba de acuerdo llevando el caso ante la Corte Internacional de Justicia de la Haya, tratando de dar una pausa al referéndum de autodeterminación, pero que en cuya sentencia la corte no reconoció derecho alguno de Marruecos sobre el territorio. En octubre Marruecos ejerce mayor presión organizando una marcha civil (la famosa Marcha Verde) tomándose territorios del Sahara Occidental y movilizand a más de 350,000 marroquíes. En noviembre de ese mismo año España concede parte de la administración de la región a través del acuerdo de Madrid conformando con Marruecos y Mauritania una Administración tripartita la cual España abandona posteriormente. Es importante recalcar que la ONU nunca reconoció el acuerdo de Madrid.

El Frente Polisario fue el movimiento que proclamó en la ciudad de Bir Lehlu en 1976 la República Árabe Saharaui Democrática (RASD) tras la renuncia de España a sus derechos como colonizador y la retirada de sus soldados del territorio saharauí. El movimiento nombra a su primer presidente El-Uali estableciéndose como un gobierno en el exilio ocupando únicamente el 35% del territorio, debido a que el Sahara Occidental, tras el abandono de España, había sido dividido en un principio entre Marruecos y Mauritania a raíz de la invasión militar de ambos países y el posterior acuerdo marroquí-mauritano que fijó las actuales fronteras. El Frente Polisario trabaja desde entonces para acabar con la ocupación de Marruecos y conseguir la autodeterminación del pueblo saharauí.



En un ataque a la capital de Mauritania El-Uali muere (junio de 1976), Mahfoud Ali Beiba⁶ asume de forma interina el cargo de secretario general del Polisario hasta la celebración del III Congreso del movimiento que nombra, el 30 de agosto de 1976, a Mohamed Abdelaziz como nuevo secretario general y quien hasta hoy sigue en el cargo y al frente del Movimiento.

El Frente ha determinado como Presidente (en el exilio) Mohamed Abdelaziz y como primer ministro (en el exilio) Abdelkader Taleb Oumar

El mismo año de la proclamación de la República, la misión visitadora de las Naciones Unidas reconoce al movimiento como la única fuerza política dominante en el territorio. El Polisario es el gobierno que la comunidad internacional ha reconocido (de los países que ya se han pronunciado al respecto) y ningún país ha aceptado hasta ahora la anexión del territorio a Marruecos.

Gobierno y Organización política

El estatus legal del territorio y la soberanía están por resolverse, pues Marruecos y el Frente Polisario se disputan aún el control. Marruecos anexó unilateralmente los territorios que estuvieron bajo el control de Mauritania hasta 1979 debido a la presión de la guerrilla del Polisario. Marruecos ocupa, hasta el día de hoy ese sector.



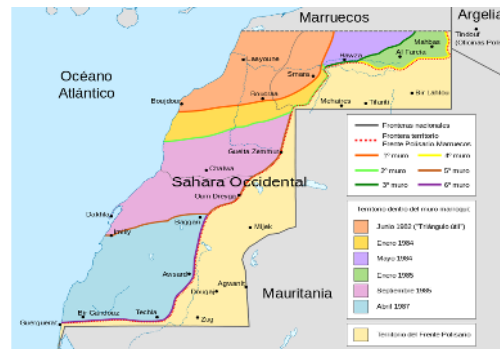
El gobierno en el exilio del Polisario logró convertir la RASD en miembro de la OUA (Organización para la Unidad Africana reemplazada en el 2002 por la -UA-Unión Africana) desde 1984. Entre 1980 y 1987 Marruecos levantó en seis fases un muro defensivo, conocido como el Muro de la Vergüenza con cinco pasillos de entrada y salida a lo largo de unos 2,500 kilómetros que vigila con más de 100.000 soldados (la mitad de su ejército) y que está flanqueado por 5 millones de minas antipersonales. El proceso de colonización en territorio saharauí continuó y se calcula que al menos 200,000 personas con ciudadanía marroquí se han instalado en el Sáhara Occidental

Ocupando principalmente la capital oficial del Sahara Occidental, El Aaiún. Las actividades de guerrilla continuaron esporádicamente hasta que se declaró un alto al fuego bajo el control de las Naciones Unidas el 6 de septiembre de 1991.

Antiguamente el sahara occidental se dividía en Saguia el Hamra (capital: El Aaiún) y Río de Oro (capital Dajla, antigua Villa Cisneros). Otras poblaciones importantes son Smara o La Güera (o La Agüera). Marruecos ha dividido al Sáhara Occidental en cuatro provincias: Boujdour (Bojador), Laâyoune (El Aaiún), Es-Smara (Smara) y Qued Eddahab (Río de Oro). Tras la reorganización de 1997, el territorio del Sáhara Occidental, por decreto del rey Marroquí, pertenece a tres regiones marroquíes.

⁶ Mahfoud Ali Beiba (n.1953, El Aaiún – m.2 de julio de 2010, campos de refugiados) fue un político saharauí nacionalista, miembro del Frente Polisario desde 1975, que vivió el final de su vida en el exilio en los campamentos de refugiados en Tinduf, en Argelia. Sirvió brevemente como Secretario General del Polisario, puesto más alto del movimiento, a partir del 9 de junio de 1976.

Según un plan de Naciones Unidas diseñado en el 2001 y renovado en el 2003 por James Baker⁷, el Sahara Occidental accedería inmediatamente a la autonomía durante un período de transición de cinco años. Este período serviría para preparar un referéndum que ofreciese a los habitantes del territorio la elección entre la independencia, autonomía dentro de Marruecos o completa integración en Marruecos.



El Polisario ha aceptado el plan, pero Marruecos lo rechaza. De conformidad con la emisión de un informe jurídico dirigido al presidente del Consejo de Seguridad de las Naciones Unidas afirma que: “El 14 de noviembre de 1975 España, Marruecos y Mauritania emitieron en Madrid una declaración de principios sobre el Sahara Occidental (el “Acuerdo de Madrid”), con arreglo al cual las facultades y responsabilidades de España, como Potencia Administradora del Territorio, se transfirieron a una administración temporal tripartita. El Acuerdo de Madrid no transfirió la soberanía sobre el Territorio ni confirió a ninguno de los signatarios la

condición de Potencia Administradora, condición que España, por sí sola, no podía haber transferido unilateralmente. La transferencia de la autoridad administrativa sobre el Territorio a Marruecos y Mauritania en 1975 no afectó la condición internacional del Sahara Occidental como Territorio No autónomo.” Esto significa que en la actualmente continua siendo un territorio dependiente que por mandato de la ONU debe ser objeto de un proceso de descolonización.

Panorama actual del conflicto

Hasta ahora lamentablemente aún no se ha llevado a cabo la totalidad del plan de paz propuesto por las Naciones Unidas que incluía la liberación de prisioneros políticos, repatriación de refugiados y retiro de tropas del territorio saharauí. Desafortunadamente todas las posibles sanciones que se han intentado aplicar sobre Marruecos han sido apeladas por Francia su aliado en el Consejo de Seguridad de las Naciones Unidas.

Del mismo modo y pese a la ilegalidad de la invasión, Marruecos ha ocupado la capital del Sahara Occidental⁸, El Aaiún, la población saharauí sobrevive en los campamentos cercanos a Tindouf, Argelia o es sometida a la ocupación marroquí en el Sáhara Occidental. En ambos casos su situación es dura e inhumana. La vida en los campamentos depende por completo de la ayuda internacional y las condiciones geográficas y climáticas hacen que los aspectos

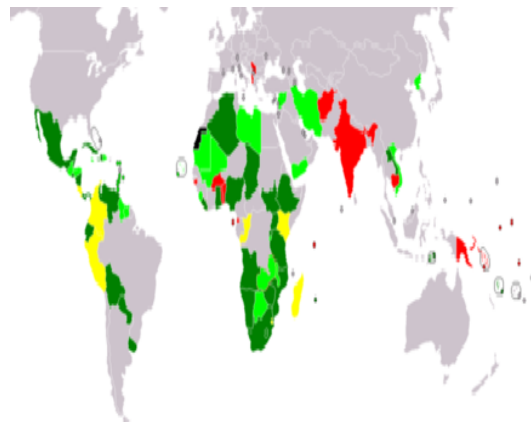
⁷James Baker: En marzo de 1997 fue nombrado por el Secretario general de la Organización de las Naciones Unidas (ONU), el ghanés Kofi Annan, enviado especial de dicho organismo para el conflicto del Sáhara Occidental, iniciando su visita a la región el 22 de abril de ese año. Logró convocar una reunión en Lisboa (Portugal) entre representantes de Marruecos y del Frente Polisario, en el mes de junio, que acabó sin acuerdo alguno. Pero una segunda ronda de conversaciones, iniciada en Londres un mes más tarde, permitió que ambas partes (marroquíes y saharauis) aceptaran una propuesta de compromiso para desbloquear el contencioso sobre la identificación de los votantes del referéndum de autodeterminación. Sin embargo en 2004 abandonó definitivamente este cargo, resignado por la falta de progreso en las negociaciones.

⁸ Como región geográfica el territorio del Sahara Occidental actualmente se encuentra bajo la administración de dos Estados en conflicto el Reino de Marruecos y la República Árabe de Saharai su extensión es de 266,000 km² espacio en disputa por ambas partes.

elementales de la cotidianidad representen un reto inmerso inmerso en la adversidad en los dos lados del Muro de la Vergüenza⁹. Este pueblo ha levantado un Estado y una organización social de total resistencia.

Reconocimiento Internacional

La RASD es reconocida por 82 Estados (según Marruecos solo son 21), sin embargo algunos Estados que no reconocen a la República Saharaui reconocen al Frente Polisario como representante legítimo del pueblo saharauí, otros no aceptan a su gobierno en el exilio como un Estado (por ejemplo, la mayoría de los países europeos). Varios Estados han retirado su reconocimiento a la RASD (cerca de 20 países) sobre todo debido a las presiones de Marruecos. Si nos atenemos a la legislación internacional en relación con el reconocimiento de Estados, que figura en el art. 6 de la Convención sobre Derechos y Deberes de los Estados:



Paises que reconocen a la RASD

- Relaciones diplomáticas a nivel de embajada
- Reconocimiento diplomático
- Relaciones diplomáticas congeladas o suspendidas
- Relaciones diplomáticas canceladas

"El reconocimiento de un estado simplemente significa que el Estado reconoce y que acepta la personalidad del otro con todos los derechos y deberes determinados por el derecho internacional. El reconocimiento es incondicional e irrevocable".

Por lo tanto, una vez que uno o más Estados reconocen a la RASD como Estado soberano, estos Estados no pueden revocar su reconocimiento, salvo que la RASD como Estado deje de existir o el Estado que extiende su reconocimiento de la RASD deje de existir. Sólo puede revocar el reconocimiento de un gobierno pero nunca el del propio Estado.

Solidaridad internacional

La RASD está respaldada por una red internacional de solidaridad concentrada principalmente en Europa. Cada año los comités y asociaciones de apoyo o de solidaridad de casi todos los países de Europa, así como de América del Norte, América del Sur, Asia y Australia se reúnen en una capital europea con las autoridades saharauí, evalúan su acción de solidaridad en el terreno político, humanitario, material y de información antes de definir nuevos objetivos, según la evolución de la lucha del pueblo saharauí.

Estos comités y asociaciones constituyen un verdadero alivio para el Frente Polisario, ya que aportan en sus países respectivos una contribución considerable a las misiones saharauí constituidos por hombres y mujeres voluntarios. Su acción es particularmente determinante en

⁹El Muro de la Vergüenza es un apelativo con que sus detractores han bautizado varios muros fronterizos en los siglos XX y XXI. El término se utilizó por primera vez en 1961 tras la construcción del Muro de Berlín. En este caso se refiere al Muro del Sahara Occidental es un conjunto de ocho muros defensivos de una longitud superior a los 2720 km construidos por Marruecos en el Sahara Occidental. Es una zona militar con búnkeres, vallas y campos de minas, construida con el fin de proteger el territorio efectivamente ocupado por Marruecos de las incursiones del Frente Polisario, y evitar la vuelta de los refugiados saharauí al territorio.

los terrenos de la ayuda material y humanitaria así como, en el terreno político gracias a los distintos grupos parlamentarios nacionales y al inter grupo de *Paz para el Pueblo Saharaui* del Parlamento Europeo.

Órgano e Instituciones de la RASD

Los órganos y las instituciones de la República Saharaui están compuestos y regidos por una constitución donde se nombran a un presidente y el gobierno representativo del poder ejecutivo a través de un primer ministro; el Consejo Nacional, el Consejo Consultivo de los notables representativo del poder legislativo y el aparato judicial.

Constitución

La Constitución saharai está pensada y redactada sobre la base de las características principales de la sociedad saharai, el espíritu de comunidad que parece predominar todavía en todos los actos de la vida cotidiana la naturaleza civil de la sociedad teniendo en cuenta la orientación igualitarista que se manifiesta en todos los niveles y en todos los sectores del servicio público.

Desde 1976 la RASD ha conservado la misma constitución aportándole a cada congreso nacional del Frente Polisario algunas modificaciones importantes dictadas por las circunstancias como una exigencia para la buena gestión de la lucha de liberación nacional. La constitución saharai es al mismo tiempo una regla y un programa en el sentido de que establece el modo de funcionamiento de distintos órganos y poderes del Estado que fijan también los objetivos de la lucha de la RASD para el logro de la soberanía nacional. La constitución se compone de 133 artículos además del preámbulo de cuatro partes subdivididas en trece capítulos. En su preámbulo, la Constitución subraya el triple carácter árabe, africano y musulmán del pueblo saharai, así como su resistencia secular anti-colonial de ayer y hoy para defender su libertad y su dignidad.

Poderes

La república saharai ha podido dotarse de poderes esenciales tales como el ejecutivo, el legislativo y el judicial.

Poder Ejecutivo

En el sistema político saharai el ejecutivo ocupa en tiempos de guerra de liberación nacional un lugar importante. Sus principales componentes son el Jefe de Estado (Presidente) y el Jefe de Gobierno (Primer ministro).

Está constituido por 18 ministerios ejecutivos saharais incluyen: desarrollo profesional y empleo, desarrollo económico, equipo, comercio, cooperación, medio ambiente, transporte, rehabilitación de las zonas liberadas, interior, justicia, asuntos religiosos, salud pública, cultura, educación, juventud, deporte, defensa, información y relaciones exteriores.



Mohammed Abdelaziz
Presidente de la República Árabe de Saharaui Democrática.

Presidente

El estatuto del presidente saharauí obedece a las exigencias de la situación actual de la RASD. Es Jefe del Estado, Secretario General del Frente Polisario, jefe supremo de las fuerzas armadas, jefe de la diplomacia, no es responsable delante del parlamento pero tiene el poder de disolverlo.

El Secretario General del Frente Polisario (actualmente Mohamed Abdelaziz) es al mismo tiempo según la Constitución y según los Estatutos del Frente Polisario, el presidente de la República por tres años, puede ser reelegido y también designa Al primer ministro.

Gobierno

El gobierno de la República Saharauí está dirigido por un Primer Ministro quien es responsable ante el Jefe del Estado. Este se encarga de definir colegiadamente, bajo la autoridad del presidente, su programa de ejecución de la política general del país. El gobierno decide el presupuesto general y el programa de acción anual que somete a la aprobación del Consejo Nacional. El gobierno saharauí sigue siendo un gobierno de «unidad nacional» en el cual la necesidad de una cohesión nacional en tiempos de lucha de liberación parece predominar sobre cualquier otra consideración.




Abdelkader Taleb Uomar
Primer Ministro de la RASD

Administración Nacional

La organización político-administrativa es sencilla en su funcionamiento porque el pueblo se administra por sí mismo a través de comités, congresos y consejos locales (municipales) y regionales (provinciales).

Como resultado de una larga experiencia, el nacimiento de la administración saharauí se va completando progresivamente a medida que surgen los problemas y precisan una solución, se crea un nuevo organismo, se articula alrededor de la división administrativa con los consejos y comités a cargo de los sectores considerados más prioritarios (producción, educación, salud, suministro, asuntos sociales); el dinero es administrado por un consejo local compuesto con los responsables de los comités, presidentes y alcaldes que son elegidos por los congresos locales.





Poder Legislativo

El Consejo Nacional Saharaui (CNS) es la instancia legislativa del país encargada de la elaboración de las leyes y del control del ejecutivo. Nació en la reunión de Guelta celebrada el 28 de noviembre de 1975 para confirmar la elección estratégica de la unidad nacional alrededor del Frente Polisario.

El Consejo Consultivo

Este Consejo tiene vocación para desempeñar un papel semejante al de la segunda cámara como en Estados Unidos, Alemania, Francia y en otros países del mundo, particularmente, en lo que concierne la limitación de las atribuciones. El Consejo Consultivo es presidido por el vicepresidente del Consejo Nacional Saharaui para sellar la complementariedad y la coordinación estrecha con el CNS. Aunque parezca la representación social tribal, el Consejo Consultivo puede reforzar la voluntad democrática de la RASD, pero sufre todavía de la imprecisión constitucional en cuanto a sus atribuciones y funcionamiento.

Poder Judicial

El consejo superior de justicia es el pilar del poder judicial, principal régimen de dicho poder, que debe ser más operativo no solo para defender la tarea de los jueces, sino también para participar en su designación, promoción, sanción, preparación de textos y la organización de la justicia además de ampliar el derecho a hacer proposiciones para mejorar el contenido de las leyes como el funcionamiento del mismo poder judicial.

El Ejército de Liberación Popular Saharaui

El Ejército es el brazo armado del Frente Polisario y es la fuerza armada del Estado garante de la soberanía nacional. Los oficiales del ELPS son de alta calidad dotados de una buena experiencia de combate y con una formación académica calificada, primero en las escuelas nacionales de formación y prácticas, y luego en las grandes escuelas militares de ciertos países amigos.



Política General

Los principios y las grandes orientaciones de la política general de la República Saharaui como también su gobierno se basan en el contenido del programa de acción nacional a largo plazo que fue elaborado y decidido por el 10º Congreso Nacional del Frente Polisario.



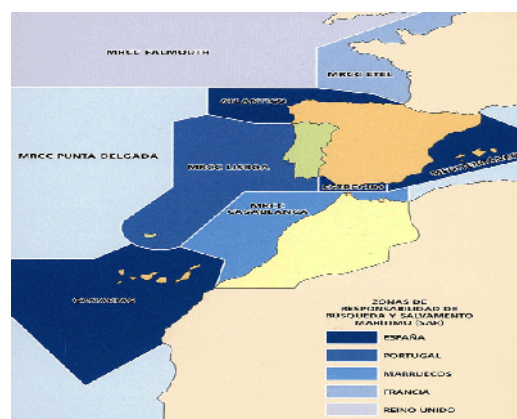
En este programa el 10º Congreso Nacional, llevado a cabo el 10 de mayo de 1973 subraya la voluntad de los saharauis de mantener la naturaleza del sistema político de la RASD como sistema republicano y democrático, su compromiso de adoptar el multipartidismo y la economía de mercado, así como su determinación de preservar las libertades fundamentales y los derechos del hombre como sus principales ideales. En la política interior, el principio de la separación de poderes sirve de base ya que se establece que la ley debe estar por encima de todos y el control de las instituciones debe estar dotado de los medios de coerción necesarios.

En cuanto a la defensa nacional, el objetivo es revisar constantemente la política de defensa a las nuevas necesidades y según las exigencias de la edificación nacional. Con este fin los elementos de fuerza y modernización del Ejército de Liberación Popular Saharaui (ELPS) deben estar unidos, de modo que le permitan defender la patria contra cualquier agresión, deben ser elaboradas y adoptadas por medio de políticas basadas en la protección de las familias de los mártires, heridos y víctimas de guerra.

En la política exterior, además de su participación positiva a los foros de las distintas organizaciones y agencias internacionales, la RASD se considera ante todo como un estado integrante de África y de la sociedad internacional. Su objetivo es reforzar constantemente las relaciones bilaterales entre el Sahara y el conjunto de los países del Gran Magreb, adoptar una política africana que permita al Estado Saharaui desempeñar un papel africano activo y eficaz y de contribuir al arreglo de los conflictos por vías pacíficas así como encontrar soluciones apropiadas a los problemas de desarrollo y cooperación.

Economía: Riquezas Abundantes

La economía del Sahara Occidental es incipiente por el bloqueo y la represión que sufre el pueblo, a pesar de ello, la mayor parte de sus habitantes subsisten de la pesca (el banco de pesca es uno de los más ricos del mundo) y ¹⁰de los vegetales marinos, también de las frutas de las palmeras, y en parte de la ganadería. Algunas ganancias de dinero vienen también de la venta de sellos postales (no reconocidos por la Federación Internacional de Filatelia, aunque muy apreciados por los coleccionistas).



La costa saharai encierra uno de los bancos de peces más importantes del mundo. Representa una producción anual evaluada en 10 toneladas por km².

¹⁰ Hay varias petroleras que explotando hasta hoy el Sahara Occidental tras acuerdos ilegales con Marruecos en contra de las resoluciones de la ONU y las leyes internacionales.

Existen riquezas minerales como metales diversos y petróleo que se encuentra en grandes yacimientos descubiertos y explotados en su totalidad por empresas extranjeras en el área ocupada ilegalmente por Marruecos. La RASD no puede hacer nada por evitarlo y ahora intenta atraer empresas amigas que exploren los territorios liberados. Actualmente la RASD tiene firmados ocho contratos con empresas petroleras inglesas, australianas, sudafricanas y norteamericanas. Entre los minerales ya descubiertos se pueden citar: níquel, cromo, platino, oro, plomo, corindón, plata y cobre.

La mayor riqueza que el Sahara Occidental posee son las abundantes minas de fosfato que se encuentra entre las más grandes del mundo. Actualmente el gobierno de Marruecos mantiene en su zona de control una política de secretismo y desinformación en ciertos aspectos económicos especialmente cuando de explotación de riquezas y materias primas se refiere, ya que podría considerarse como un "expolio" controlado para no contravenir ni llamar la atención de la Comunidad Internacional ni de la ONU. Se cree que la producción de fosfato es altísima y que la administración ocupante (pues como tal la consideran todas las naciones y las resoluciones de la ONU) lo trata de ocultar y minimizar en lo posible.

La RASD es un país de sol esto ofrece muchas posibilidades en varios sectores, sobre todo, en cuanto a energía y comunicación. Esta riqueza se utiliza mucho hoy en los campamentos de refugiados y en los territorios liberados.

Por otro lado, cientos de pozos que cubren todo el territorio atestiguan la abundancia del agua subterránea y de una importante capa freática que representa una inmensa riqueza acuífera.

Relaciones Nicaragua y RASD

Las relaciones diplomáticas entre la República de Nicaragua y la República Árabe Saharaui Democrática se establecieron desde la investidura como presidente del comandante Daniel Ortega Saavedra en el año 2007 a través de un acuerdo firmado por los ministerios de los dos gobiernos de ese momento estableciéndose este acuerdo, de los pueblos nicaragüenses y saharauis, tomándose en cuenta la necesidad de respetar el derecho de libre autodeterminación de los pueblos y la igualdad jurídica entre los estados como base para la paz, seguridad y cooperación en las relaciones internacionales.

Nicaragua tiene una asociación de amistad y solidaridad con el pueblo Saharaui la cual realiza diferentes acciones de apoyo y sensibilización por medio de la participación ciudadana en eventos de solidaridad.

II. Anexos

**LISTADO DE PAISES QUE HAN RECONOCIDO A LA
REPUBLICA ARABE SAHARAUI DEMOCRATICA**

1. Afganistán*23/05/1979	31. Honduras 08/11/1989	61. Sao Tomé y Príncipe 22/06/1978
2. Albania 29/12/1987	32. India* 01/10/1985	62. Seychelles25/10/1977
3. Angola 11/03/1976	33. Irán 27/02/1980	63. SierraLeona27/03/1980
4. AntiguayBarbuda28/02/1987	34. Jamaica 04/09/1979	64. Siria 15/04/1980
5. Argelia 06/03/1976	35. Kenia 26/06/2005	65. Sudáfrica 15/09/2004
6. Barbados 27/02/1988	36. Kiribati 12/08/1981	66. Surinam 11/08/1983
7. Belice 18/11/1986	37. Laos 09/05/1979	67. Swazilandia28/04/1980
8. Benin 11/03/1976	38. Lesotho 09/10/1979	68. Tanzania 09/11/1978
9. Bolivia 14/12/1983	39. Liberia 31/07/1985	69. TimorOriental20/05/2002
10. Botswana 14/05/1980	40. Libia 15/04/1980	70. Togo 16/03/1976
11. Burkina Faso* 04/03/1984	41. Madagascar* 28/02/1976	71. TrinidadYTobago01/11/1986
12. Burundi 01/03/1976	42. Malawi 24/03/2002	72. Tuvalu 12/08/1981
13. Cabo Verde 04/07/1979	43. Malí 04/07/1980	73. Uganda 06/09/1979
14. Camboya 10/04/1979	44. Mauritania 27/02/1984	74. Vanuatu 21/11/1980
15. Chad 04/07/1980	45. Mauricio 01/07/1982	75. Venezuela 03/08/1983
16. Colombia 27/02/1985	46. México 08/09/1979	76. Vietnam 02/03/1979
17. Congo 03/06/1978	47. Mozambique 13/03/1976	77. Yemen 02/02/1977
18. Corea del Norte16/03/1976	48. Namibia 11/06/1990	78. Yugoslavia 28/11/1984]
19. Costa Rica 30/10/1980	49. Nauru 12/08/1981	79. Zambia 12/10/1979
20. Cuba 20/01/1980	50. Nicaragua* 06/09/1979	80. Zimbabwe 03/07/1980 RECONOCIMIENTO MÁS RECIENTE.
21. Dominica 01/09/1979	51. Nigeria 12/11/1984	81-Uruguay(26-12-2005)
22. Ecuador 14/11/1983	52. Panamá 23/06/1978	82- Haití (23-11-2006)
23. El Salvador 31/07/1989	53. Papua Nueva Guinea 12/08/19	
24. Etiopía 24/02/1979	54. Perú 16/08/1984	
25. Ghana 24/08/1979	55. República Dominicana 24/06/	
26. Granada 24/08/1979	56. Ruanda 01/04/1976	
27. Guatemala 10/04/1986	57. Salomón Islas 12/08/1981	
28. Guinea-Bissau 15/03/1976	58. San Cristóbal y Nevis25/02/198	
29. GuineaEcuatorial*03/11/197	59. Santa Lucía 01/09/1979	
30. Guyana 01/09/1979	60. SanVicente y Granadinas14/02/	